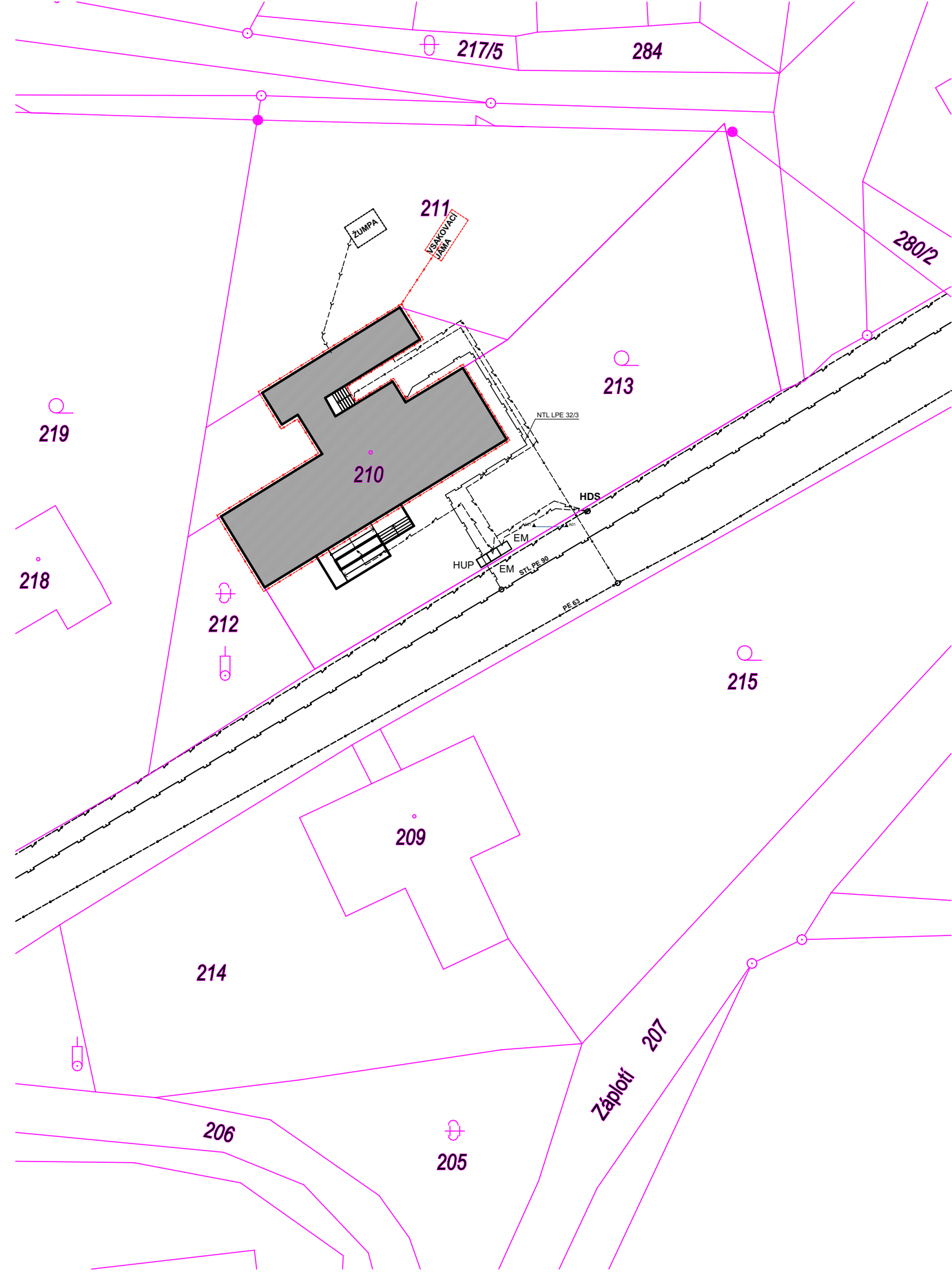




KOORDINAČNÍ SITUACE STAVBY








1:500



LEGENDA:

-  ŘEŠENÝ OBJEKT
 213 KATASTRÁLNÍ MAPA, PARCELNÍ ČÍSLO

STÁVAJÍCÍ INŽENÝRSKÉ VEDENÍ :

-  — VODOVODNÍ ŘÁD - PE 63
 — VODOVODNÍ PŘÍPOJKA
 — PLYNOVÉ VEDENÍ - STL PE 90
 — PLYNOVÁ PŘÍPOJKA - NTL LPE 32/3
 — ELEKTRICKÉ VEDENÍ
 — ELEKTRICKÁ PŘÍPOJKA
 — VEDENÍ SPLAŠKOVÉ KANALIZACE S NAPOJENÍM NA ŽUMPU

NAVRŽENÉ INŽENÝRSKÉ VEDENÍ :

-  — DRENÁŽNÍ VEDENÍ S VYUSTĚNÍM DO ŠTĚRKOVÉHO VSAKU O OBJEMU 12m³

INFORMACE O PARCELE:

PARCELNÍ ČÍSLO: 210
KAT. ÚZEMÍ: Dolní Žukov
OBEC: Český Těšín
VÝMĚRA: 522m²
DRUH POZEMKU: zastavěná plocha a nádvoří
VLASTNÍK: Město Český Těšín

SOUŘADNICOVÝ SYSTÉM: S-JTSK
VÝŠKOVÝ SYSTÉM: Bp_v, ±0,000=

ZODP. PROJEKT.:	Jan Sojnek
VYPRACOVALA:	Ing. Darina Majer Sojneková
INVESTOR:	Město Český Těšín, nám. ČSA 1, Český Těšín 737 01
NÁZEV AKCE:	KNIHOVNA DOLNÍ ŽUKOV k.ú. Dolní Žukov, parcelní č.: 210, město Český Těšín
NÁZEV OBJEKTU:	C - SITUACE
NÁZEV VÝKRESU:	KOORDINAČNÍ SITUACE STAVBY

PROJEKT JE VE VŠECH SVÝCH ČÁSTECH CHRÁNĚN AUTORSKÝM ZÁKONEM.



STAVBY A STATIKA
spol. s r.o.
1.Máje 230, 739 61 Třinec

FORMÁT:	A3
DATUM:	11/2023
STUPEŇ:	DOS
MĚŘÍTKO:	1:500
VÝKRES Č.:	C.2